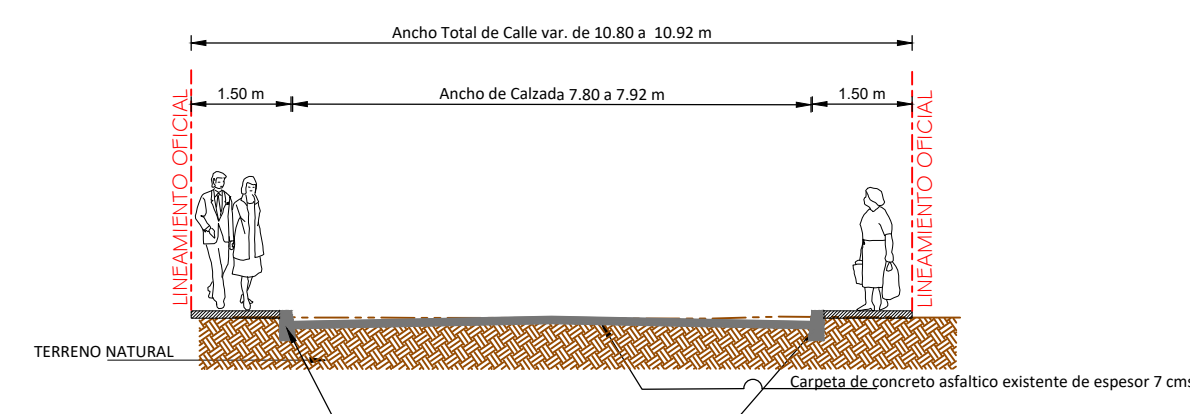
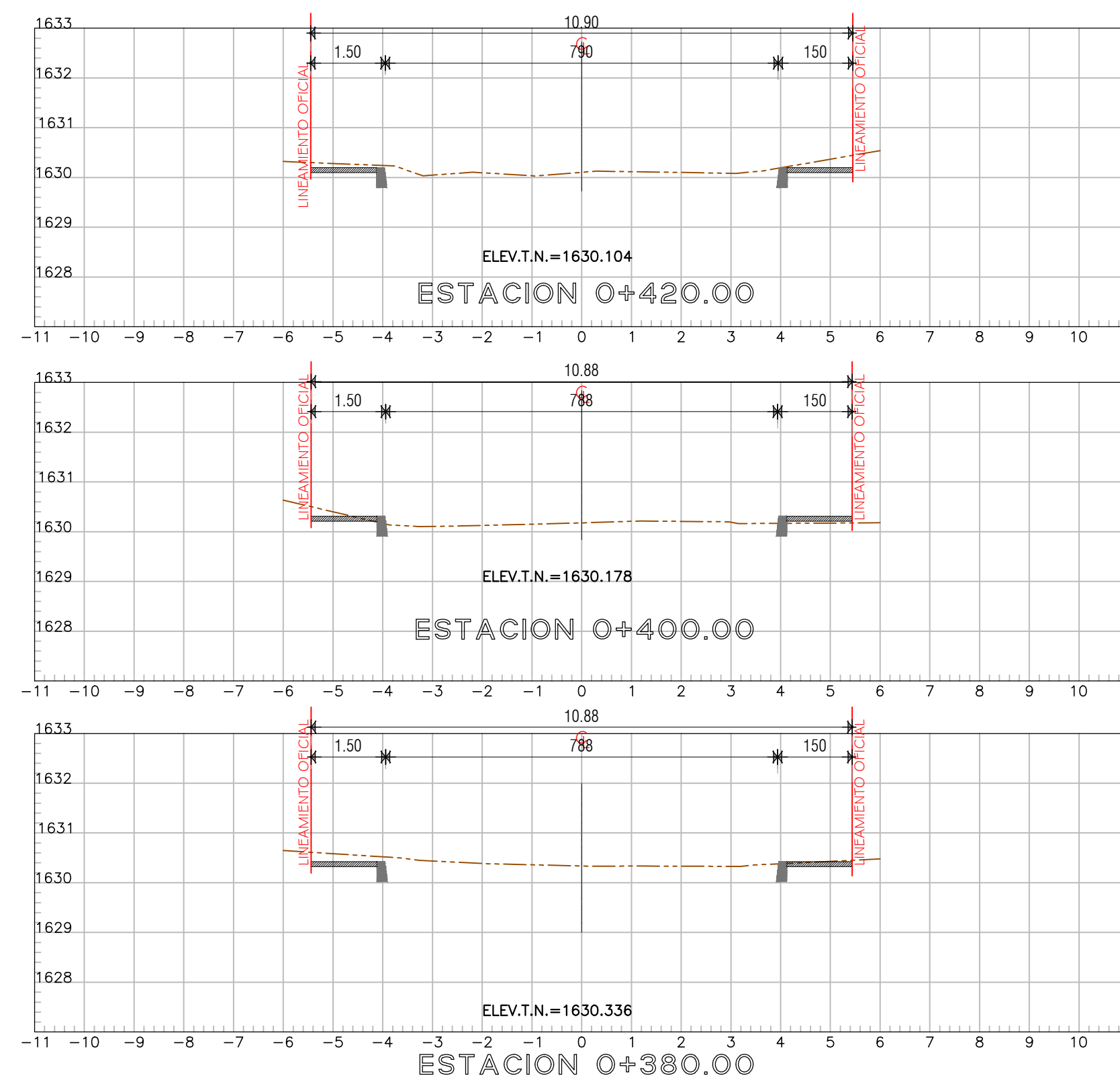


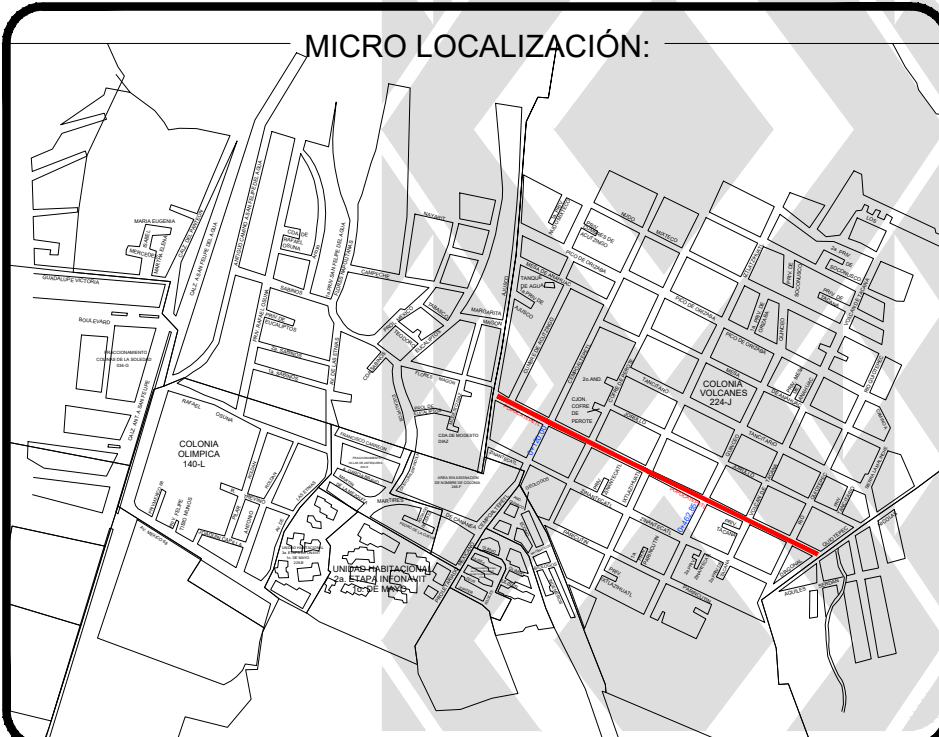
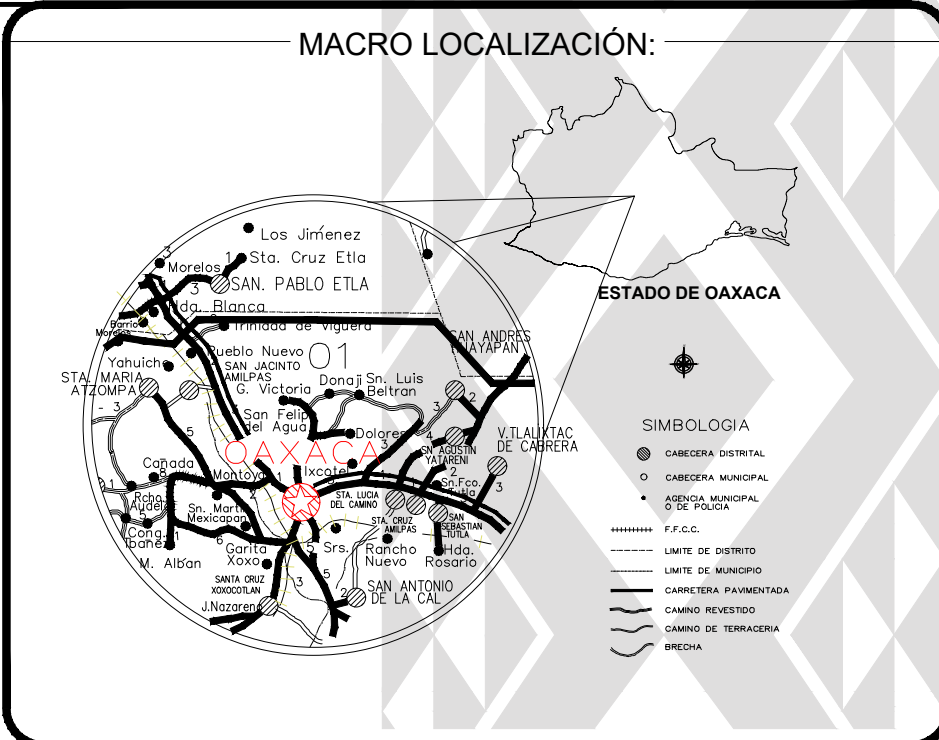
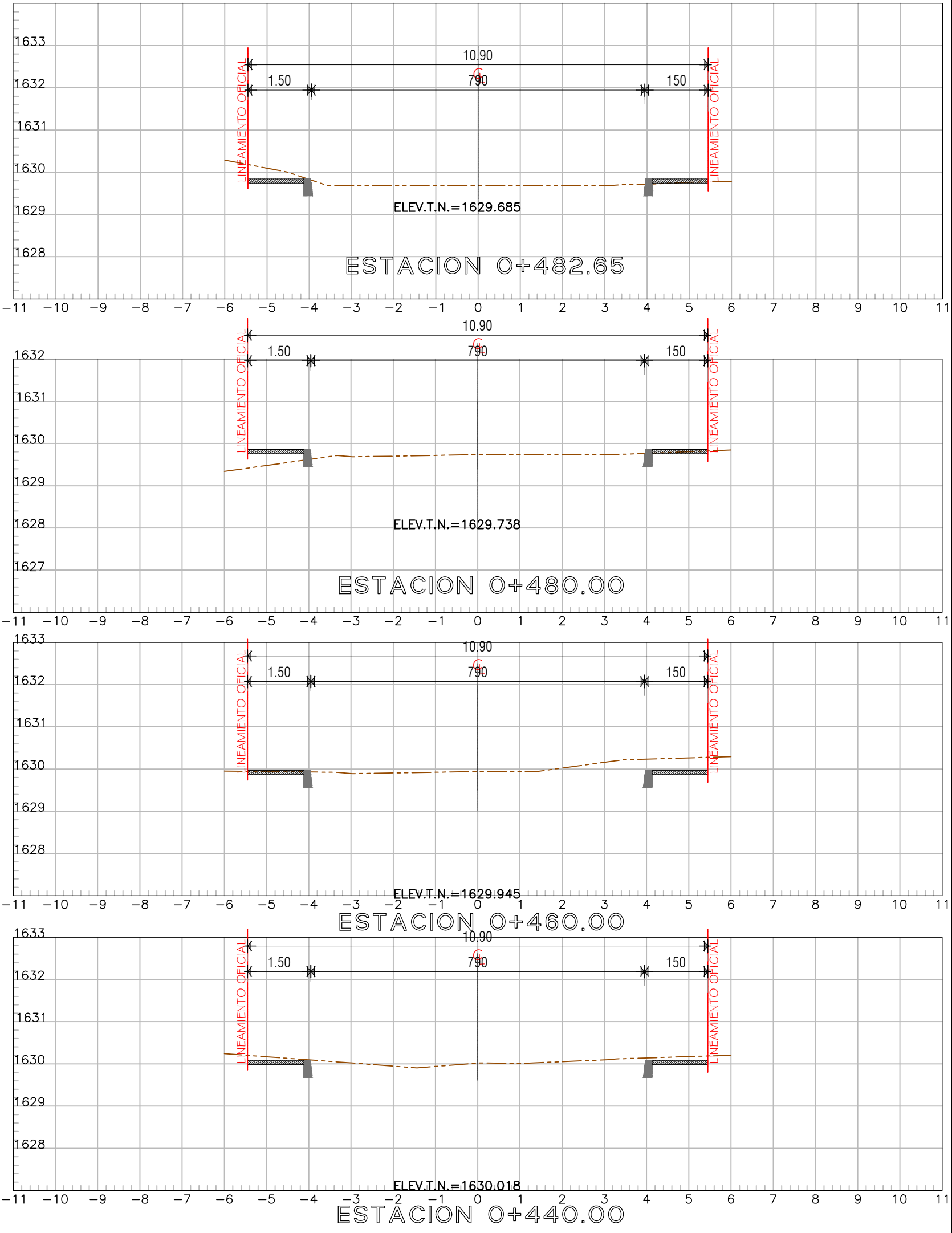
SECCIONES DE TERRENO NATURAL ESC. 1:100



SECCIÓN TIPO



PERFIL DE TERRENO NATURAL ESCALA HORIZONTAL 1 : 500 ESCALA VERTICAL 1 : 50



ING. SALOMÓN JARA CRUZ
GOBERNADOR CONSTITUCIONAL DEL ESTADO DE OAXACA
ING. NETZAHUALCÓYOTL SALVATIERRA LÓPEZ
SECRETARIO DE INFRAESTRUCTURAS Y COMUNICACIONES

DEPARTAMENTO DE ESTUDIOS
MTRO. MARCO ANTONIO MATADAMAS NIÑO
DIRECTOR DE ESTUDIOS Y PROYECTOR
MTRO. LUIS ALBERTO GONZÁLEZ CRUZ
JEFE DEL DEPARTAMENTO DE ESTUDIOS

NOMBRE DE LA OBRA:
"CONSTRUCCIÓN DE PAVIMENTO CON CONCRETO HIDRÁULICO
EN LA CALLE POPOCATEPETL, EN LA LOCALIDAD OAXACA DE
JUÁREZ (COL. VOLCANES), MUNICIPIO DE OAXACA DE JUÁREZ
EN EL ESTADO DE OAXACA"

UBICACIÓN:
MUNICIPIO: OAXACA DE JUÁREZ DISTRITO: CENTRO
LOCALIDAD: OAXACA DE JUÁREZ (COL. VOLCANES) REGION: VALLES CENTRALES
AUTORIDADES MUNICIPALES:
C. FRANCISCO MARTÍNEZ NERI PRESIDENTE MUNICIPAL
C. FELIPE EDGARDO CANSECO RUIZ SECRETARIO MUNICIPAL

DATOS DE TÉCNICO RESPONSABLE:

TIPO DE PLANO:
PERFIL Y SECCIONES DE TERRENO NATURAL

FECHA:
10/08/23
ESCALA:
INDICADA
ACOTACIÓN:
METROS
CLAVE DE PLANO:
AA-TOP-02
No. PLANO:
TOP-02